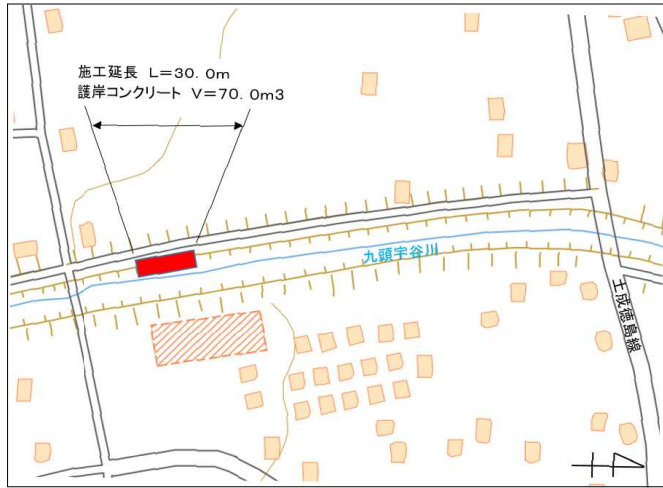



位置図

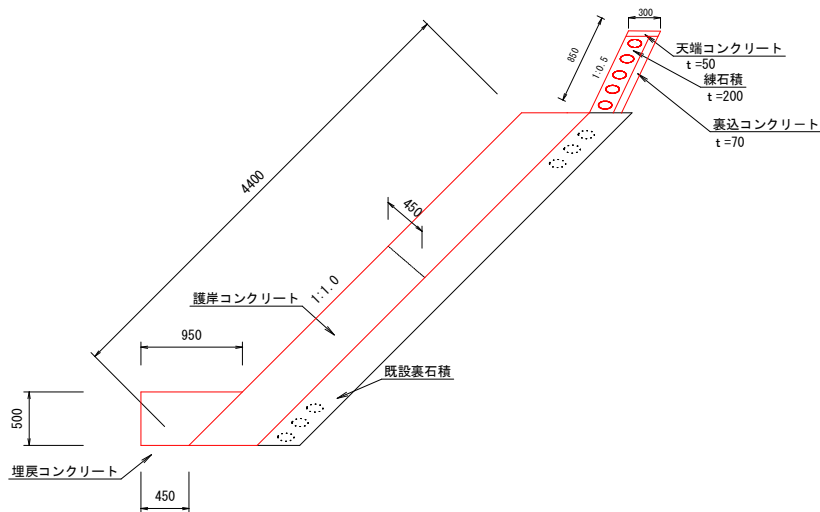


出典：国土地理院発行2.5万分の1地形図 電子地形図25000（国土地理院）を加工して作成

展開図 H=1/300 V=1/100



標準断面図 S=1/50



L=30.0m

項目	数量	備考
掘削	12 m ³	
法面整形	26 m ²	
既設護岸取壊し	66 m ³	

1:0.5 L=30.0m

項目	数量	備考
練石積	23.7m ²	割栗石 150-200mm
裏込・裏込コンクリート	3.2m ³	σ ck=18N/mm ²
目地材	0.9m ²	瀝青目地 t=10mm
天端コンクリート	0.45m ³	σ ck=18N/mm ²

1:1.0 L=30.0m

項目	規格	単位	数量
コンクリート	σ ck=18N/mm ²	m ³	69.9
型枠	無筋	m ²	134.0
足場工	キックアウト	m	30.0
止水板	CF-200×5	m	8.8
目地材	瀝青目地 t=10mm	m ²	7.9

実施設計図面

工事名	R3吉土 九頭宇谷川 阿波・土成成当 河川工事
路線名等	九頭宇谷川
工事箇所	阿波市土成町成当
図名	位置図・標準断面図・展開図
縮尺	図示 図面番号 1/1
施工年度	令和3年度
事業者名	徳島県東部県土整備局<吉野川>

※練石積天端高さについては、現場合わせとする。